

Sites Natura 2000 FR 5302014 et FR 5312012 « Vallée du Canut »



Comité de Pilotage - 05 décembre 2013



Ordre du jour

- Avancement du DOCOB
- Informations générales
- Les objectifs du site Natura 2000
- Recensement des sentiers
Etude fréquentation (Pays touristique)
- A suivre... Les prochaines étapes

Comité de Pilotage - 05 décembre 2013

Point sur l'avancement

- TOME 1 : Etat des lieux (3 parties)
 - Informations générales
 - Contexte et présentation du site
 - Données administratives
 - Données abiotiques
 - Partie validée lors du COPIL du 04/10/2012
 - Diagnostic socio-économique
 - Recensement des activités socio-économiques du site
 - Enjeux socio-économiques
 - Partie validée lors du COPIL du 11/04/2013

Comité de Pilotage - 05 décembre 2013

Point sur l'avancement

- TOME 1 : Etat des lieux (3 parties)
 - Diagnostic écologique (patrimoine naturel)
 - Données Habitats naturels, Espèces animales et végétales, Oiseaux
 - Enjeux de conservation
 - Partie validée lors du COPIL du 11/04/2013

Comité de Pilotage - 05 décembre 2013

Point sur l'avancement

- TOME 1 : Etat des lieux (3 parties)
 - A noter : suspicion de nouvelles espèces d'IC sur le site
 - Coléanthe délicat (donnée historique sur le site mais non revu depuis 2000)
 - Triton crêté (Triton de Blasius observé en 2013)
 - Cordulie à corps fin (observée en 2013 mais non confirmée)
 - Chevêche d'Athéna (entendue en 2005 mais non confirmée)

Comité de Pilotage - 05 décembre 2013




Triton crêté



Coléanthe délicat



Cordulie à corps fin



Chevêche d'Athéna

Comité de Pilotage - 05 décembre 2013

Point sur l'avancement

- TOME 2 : Objectifs et propositions d'action
 - En cours de rédaction et de validation

Comité de Pilotage - 05 décembre 2013

Informations générales

- Première parution de la « Lettre Natura 2000 Vallée du Canut »
- Diffusion par les communes par le biais de leur bulletin municipal



Comité de Pilotage - 05 décembre 2013

Informations générales

- Journée « entretien de cours d'eau » organisée par l'Association « Libre Canut »
 - Le 19 octobre dernier
 - Suite aux conseils de la FDAAPPMA 35
 - Restauration du lit de la rivière sur un tronçon du Canut (enlèvement de seuils, diversification des habitats)

Comité de Pilotage - 05 décembre 2013

Diversification des habitats par enrochement dans le cours d'eau




AVANT

APRES

Comité de Pilotage - 05 décembre 2013

Enlèvement de seuils



Comité de Pilotage - 05 décembre 2013

Informations générales

- Réunion de deux groupes de travail
 - Le 22 octobre 2013
 - Fusion des groupes de travail « Habitats, faune, flore, oiseaux » et « Activités socio-économiques et de loisirs » déjà mis en place + COPIL :
 - Groupe de travail « Sentiers »
 - Groupe de travail « Objectifs de développement durable »

Comité de Pilotage - 05 décembre 2013

Informations générales

- Vannage du moulin du Ritoir
 - Fermeture des vannes observée mi-novembre
 - Obligation de laisser les vannes en position ouverte (article 2 de l'arrêté du 13 mars 2004)
 - Intervention de la DDTM et ONEMA auprès de l'ACSOR fin novembre qui a immédiatement remédié au problème



Les objectifs du site Natura 2000

Rappel - définitions

- Diagnostic
 - Etat des lieux de l'existant, des menaces...
- Enjeux
 - Ce qu'il faut maintenir et améliorer
- Objectifs de développement durable
 - Orientations stratégiques
 - Ce que l'on veut et peut faire
 - Sur le moyen / long terme

Comité de Pilotage - 05 décembre 2013

Les objectifs du site Natura 2000

Rappel - définitions

- Objectifs opérationnels
 - Ce que l'on va faire
 - Sur le court terme
- Actions
 - Comment on le fait

Comité de Pilotage - 05 décembre 2013

Les objectifs du site Natura 2000

Objectifs de développement durable

- Proposition de 5 objectifs :
 - Protéger et gérer les habitats et espèces d'intérêt communautaire (GH)
 - Protéger et gérer l'avifaune d'intérêt communautaire (GA)
 - Impliquer les acteurs locaux dans la conservation et la restauration des habitats, espèces et oiseaux d'intérêt communautaire (AL)
 - Poursuivre et développer les actions de communication et de sensibilisation (AC)
 - Développer les connaissances sur les habitats, les espèces et les oiseaux d'intérêt communautaire (CS)

Comité de Pilotage - 05 décembre 2013

Les objectifs du site Natura 2000

Objectifs opérationnels

- Définis en groupe de travail du 22 octobre dernier
 - 41 objectifs opérationnels identifiés
 - 17 concernant GH
 - 3 concernant GA
 - 14 concernant AL
 - 3 concernant AC
 - 4 concernant CS
 - Près de 100 actions également identifiées
 - partie non développée dans cette présentation car faisant l'objet des prochains groupes de travail

Comité de Pilotage - 05 décembre 2013

Les objectifs du site Natura 2000

Objectifs opérationnels - GH

Obj. de dvlpmnt durable	Objectif opérationnel
GH - Protéger et gérer les habitats et espèces d'intérêt communautaire	HABITATS
	Maintenir les landes humides en bon état de conservation et/ou les restaurer
	Maintenir les landes sèches et mésophiles en bon état de conservation et/ou les restaurer
	Maintenir les pelouses pionnières des affleurements schisteux dans un bon état de conservation et/ou les restaurer
	Maintenir les pelouses acidiphiles dans un bon état de conservation et/ou les restaurer
	Protéger et gérer les prés humides et bas-marais d'intérêt communautaire
	Protéger et gérer les autres habitats d'intérêt communautaire

Comité de Pilotage - 05 décembre 2013

Les objectifs du site Natura 2000

Objectifs opérationnels – GH

Obj. de dvlpmnt durable	Objectif opérationnel
GH – Protéger et gérer les habitats et espèces d'intérêt communautaire	ESPECES
	Favoriser les mesures de gestion favorables au damier de la succise pour maintenir et/ou restaurer l'état de conservation des populations
	Maintenir et développer les populations de pique prune
	Protéger et gérer les chauves-souris (ex : colonie de petit rhinolophe dans moulin du Ritoir)
	Préserver un havre de paix le long du Canut pour favoriser l'implantation et maintenir les populations d'espèces d'intérêt communautaire (loutre, poissons, etc.)
	Maintenir et développer les populations de triton crêté et des autres espèces d'amphibiens en général
	Maintenir et développer les populations des espèces d'invertébrés d'intérêt communautaire
Restaurer les populations de fluteur nageant	
Restaurer les populations de coléanthe délicat	

Comité de Pilotage - 05 décembre 2013

Les objectifs du site Natura 2000

Objectifs opérationnels – GH

Obj. de dvlpmnt durable	Objectif opérationnel
GH – Protéger et gérer les habitats et espèces d'intérêt communautaire	MIXTE
	Préserver les habitats et espèces de la colonisation par les espèces invasives
	REGLEMENTAIRE
	Elargir les périmètres réglementaires
	Renforcer la protection réglementaire

Comité de Pilotage - 05 décembre 2013

Les objectifs du site Natura 2000

Objectifs opérationnels – GA

Obj. de dvlpmnt durable	Objectif opérationnel
GA – Protéger et gérer l'avifaune d'intérêt communautaire	Développer et maintenir les habitats favorables aux oiseaux d'intérêt communautaire (landes, prairies, boisements, ...)
	Développer la ressource alimentaire pour les espèces d'intérêt communautaire

Comité de Pilotage - 05 décembre 2013

Les objectifs du site Natura 2000

Objectifs opérationnels – AL

Obj. de dvlpmnt durable	Objectif opérationnel
AL – Impliquer les acteurs locaux dans la conservation et la restauration des habitats, espèces et oiseaux d'intérêt communautaire	FREQUENTATION
	Canaliser la fréquentation pédestre, notamment sur les secteurs sensibles
	Adapter éventuellement la fréquentation pendant certaines périodes saisonnières
	<u>Interdire la fréquentation motorisée sur le site à l'exception de l'usage strictement professionnel</u>
	GESTION DE L'EAU
	Gérer les cours d'eau au niveau du Bassin Versant
	Restaurer les fonctionnalités biologiques du Canut et de ses affluents
	ACTIVITES SOCIO-ECONOMIQUES
	Maintenir une activité agricole extensive existante (maintenir et encourager les pratiques agricoles favorables à la biodiversité / la qualité de l'eau)
	Maintenir des pratiques sylvicoles extensives

Les objectifs du site Natura 2000

Objectifs opérationnels – AL

Obj. de dvlpmnt durable	Objectif opérationnel
AL – Impliquer les acteurs locaux dans la conservation et la restauration des habitats, espèces et oiseaux d'intérêt communautaire	PARTENARIAT ET BENEVOLAT
	Intégrer entre elles des politiques publiques autres que Natura 2000 pour contribuer à la politique Natura 2000 (articuler la démarche Natura 2000 avec les autres démarches sur le territoire)
	Mutualiser les initiatives locales de protection de l'environnement et permettre aux bénévoles volontaires de s'approprier le site par le biais d'actions de gestion encadrées ou d'actions de communication
	Développer ou renforcer les partenariats avec les associations locales (ex : associations de chasse, randonnées, etc.)

Comité de Pilotage - 05 décembre 2013

Les objectifs du site Natura 2000

Objectifs opérationnels – AL

Obj. de dvlpmnt durable	Objectif opérationnel
AL – Impliquer les acteurs locaux dans la conservation et la restauration des habitats, espèces et oiseaux d'intérêt communautaire	SENSIBILISATION
	Sensibiliser les acteurs locaux (habitants proches, usagers du site, etc.) pour <u>améliorer la préservation</u> du site et échanger des informations (ex : piégeurs d'espèces nuisibles, propriétaires privés, etc.)
	Sensibiliser le grand public au patrimoine naturel du site
	AUTRES
	Assurer la compatibilité des plans, programmes, projets, aménagements et manifestations avec la conservation des habitats et des espèces

Comité de Pilotage - 05 décembre 2013

Les objectifs du site Natura 2000

Objectifs opérationnels – AC

Obj. de dvlpmnt durable	Objectif opérationnel
AC – Poursuivre et développer les actions de communication et de sensibilisation	ANIMATION DU SITE NATURA 2000
	Expliquer la démarche Natura 2000, Communiquer sur les espèces et habitats, Sensibiliser le public et Valoriser l'image du site
	OUTILS DE COMMUNICATION
	Informier et sensibiliser au moyen de supports existants
	Développer des outils de communication afin de sensibiliser et d'impliquer les usagers

Comité de Pilotage - 05 décembre 2013

Les objectifs du site Natura 2000

Objectifs opérationnels – CS

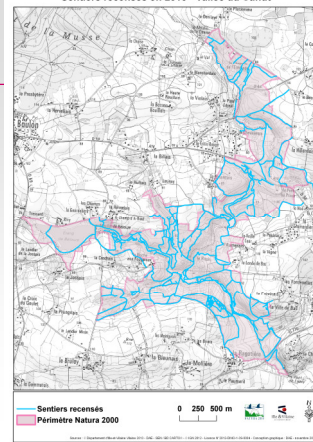
Obj. de dvlpmnt durable	Objectif opérationnel
CS – Développer les connaissances sur les habitats, les espèces et les oiseaux d'intérêt communautaire	Mesurer l'impact des actions (restauration, entretien, etc.) sur le site
	Suivre et améliorer les connaissances sur les espèces et habitats d'intérêt communautaire
	Suivre et améliorer les connaissances sur les oiseaux d'intérêt communautaire
	Etendre les connaissances des cours d'eau à l'échelle du bassin versant

Comité de Pilotage - 05 décembre 2013

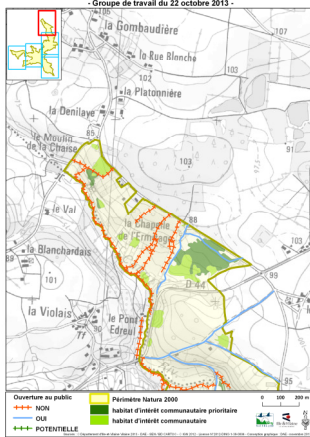
Les sentiers sur le site

- Recensement 2012-2013 :
 - 51,3 km de sentiers pédestres recensés en 2013
 - 28 km de sentiers équestres
- Rappel :
 - 22,5 km de sentiers pédestres validés en groupe de travail en 2007
 - 6,8 km de sentiers équestres validés en groupe de travail en 2007
- Objectif du groupe de travail
 - Re-définir le statut (ouvert / fermé) des sentiers recensés par rapport à 2007

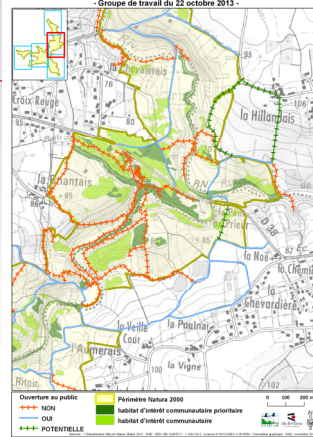
Sentiers recensés en 2013 - Vallée du Canut




Actualisation des sentiers ouverts au public - Vallée du Canut



Actualisation des sentiers ouverts au public - Vallée du Canut






Zoom territoire

- Une partie du chemin est propriété communale
- Une autre partie sur des parcelles privées :
 - Travailler sur des conventions avec les privés


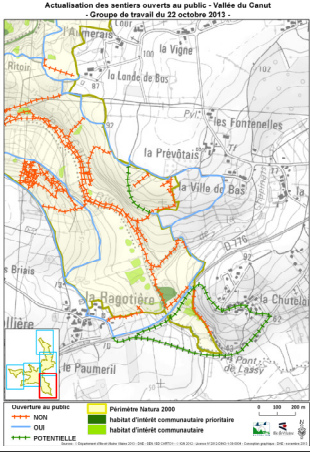
Comité de Pilotage - 05 décembre 2013



Zoom territoire

- Une partie du tracé peut-être réalisé sur les parcelles du Département
- Une autre partie sur des parcelles privées :
 - Travailler sur des conventions avec les privés
 - Décaler le tracé vers l'est pour traverser parcelles CG35
 - Relancer acquisitions par CG35 et refaire le tracé en tenant compte des habitats d'IC

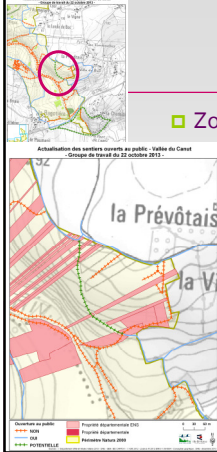
Comité de Pilotage - 05 décembre 2013

Zoom territoire

- Une parcelle privée traversée par le chemin (association de chasse)
 - Renégocier une convention avec l'association?


Comité de Pilotage - 05 décembre 2013



Zoom territoire

- Une parcelle privée traversée par le chemin (association de chasse)
 - Renégocier une convention avec l'association?



Comité de Pilotage - 05 décembre 2013



Zoom territoire

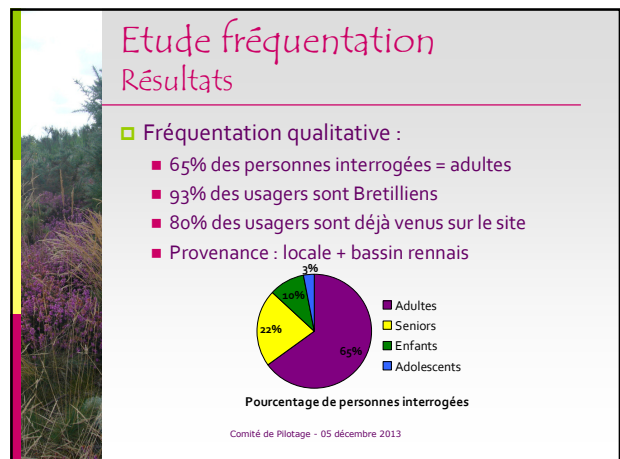
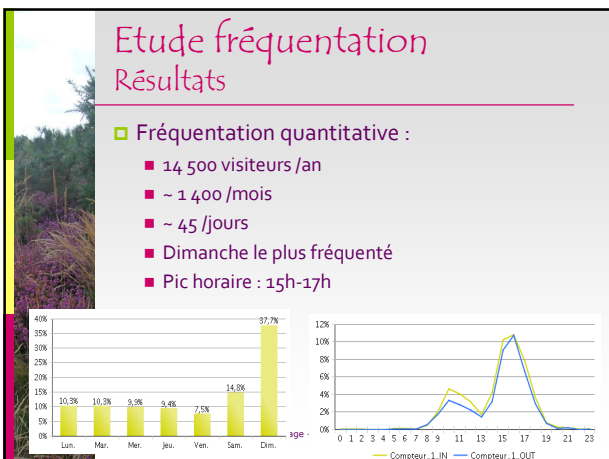
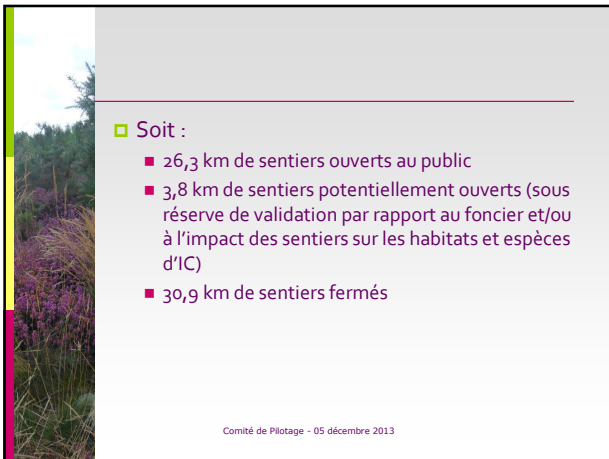
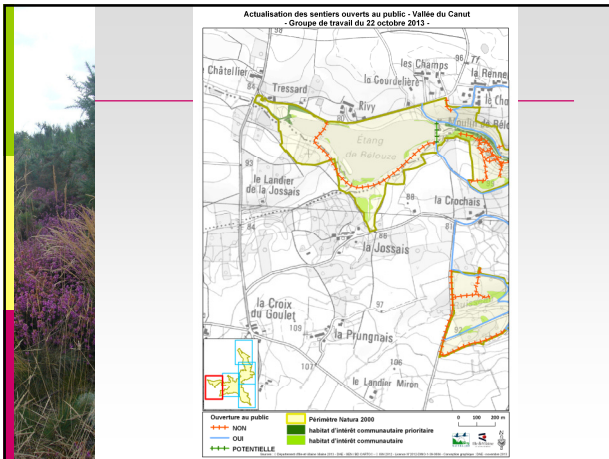
- Travail d'intégration au PDIPR

Comité de Pilotage - 05 décembre 2013

Zoom territoire

Comité de Pilotage - 05 décembre 2013



Etude fréquentation Constat

- Difficultés de repérage → balisage (à l'exception du sentier « biodiversité »)
- Difficulté de différenciation entre « sentier des énergies » et sentier « biodiversité »
- Parcours difficilement praticables pour les personnes à mobilité réduite et les enfants en bas-âge
- Manque d'information au niveau du moulin du Ritoir
- Manque de bancs

Comité de Pilotage - 05 décembre 2013

A suivre... les prochaines étapes

- Groupes de travail le 17/12/2013 (ASEL et HFFO)
 - Travail sur la déclinaison des objectifs opérationnels en actions

Comité de Pilotage - 05 décembre 2013

A suivre... les prochaines étapes

- Communication
 - Lettre d'info du site Natura 2000
 - 2^{ème} numéro : en 2014 ?
 - Avec les bulletins municipaux pour les communes en éditant un (exemplaire en mairie pour les autres ?)
 - Avec les bulletins des associations locales
 - Quelle association ?
 - Nombre d'exemplaires par asso ?
 - Transmission également en format PDF pour insertion sur les sites internet ?

Comité de Pilotage - 05 décembre 2013

A suivre... les prochaines étapes

- Communication
 - Rédaction d'un article à insérer dans les bulletins municipaux et bulletins des associations ?
 - Réunion publique au deuxième trimestre 2014 ?
 - Journée de découverte sur le terrain ?
 - Proposition de Libre Canut
 - COPIL sur le terrain ?
 - Article dans la presse départementale ?

Comité de Pilotage - 05 décembre 2013

Calendrier des COPIL et groupes de travail

Comité de Pilotage	4 octobre 2012	11 avril 2013	5 décembre 2013	17 ou 18 Février 2014 (en fonction du sous-préfet, à Guignen si possible)	22 Avril 2014 (validation DOCOB)
		Objectif : Validation de l'état des lieux + enjeux	Objectif : Validation des objectifs et des sentiers	Objectif : Validation des actions	Objectif : Validation du DOCOB
Groupes de travail	19 février / 6 mars 2013 (enjeux)	22 octobre 2013 (objectifs)	17 décembre 2013 (Actions)	Mars 2014 (Charte, Cahiers des charges..)	

Comité de Pilotage - 05 décembre 2013

Merci de votre attention

Comité de Pilotage - 05 décembre 2013